

### **Sporthallen Zuid**

Burgerweeshuispad 54  
1076 EP Amsterdam  
020 251 7700  
sportverhuur@amsterdam.nl

### **Parking**

Sporthallen Zuid offers parking for about 75 cars. You can pay with coins and bills (notes to € 20.0-) and pin at the ticket machine in the Hall. For the complex are three public parking spaces for disabled people. Also, the whole car park to rent off during events. Parking is free after 7 pm and on Sundays.

### **Accessibility**

Car: Ring A10, exit S108

Tram: 16 and 24, stop at Amstelveenseweg/IJsbaanpad

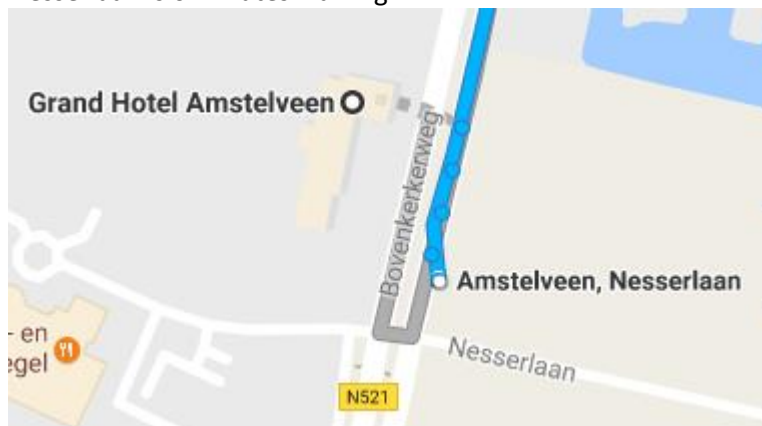
Metro: 50, Amstelveenseweg

Bus: 62, 142, 170, 172, 174, 179, 197, stop at Amstelveenseweg/IJsbaanpad

### **From Grand Hotel to Sporthallen Zuid**

Bus 170 of 174 from Nesserlaan every 15 minutes.

Nesserlaan is 6 minutes walking.



Get out at Amsterdam, Amstelveense weg, walk for 5 minutes



## From Novotel Amsterdam City to Sporthallen Zuid

Metro 50 from Station Rai. Every 8 minutes

Europaboulevard 10, Amsterdam → Burgerweeshuispad 54, Amsterdam

Vertrek vrijdag 7 april 2017 om 16:05

Geselecteerde reis:  
Overstappen: 0 Totale Reistijd: 0:14

	<b>Lopen (7 minuten)</b>	
16:05	Europaboulevard 10, Amsterdam	
16:12	Metrostation Station RAI, Amsterdam	
	<b>Metro 50 (richting Isolatorweg)</b>	GVB
16:12	Metrostation Station RAI, Amsterdam	
16:15	Metrostation Amstelveenseweg, Amsterdam	
	<b>Lopen (4 minuten)</b>	
16:15	Metrostation Amstelveenseweg, Amsterdam	
16:19	Burgerweeshuispad 54, Amsterdam	

### De prijs van je reis

Prijs

€ 1,23

Dit is de prijs voor een enkele reis met OV-chipkaart zonder korting.

Online saldo bestellen  
Abonnement voor deze reis

Precies weten wat je reis kost?

 0900 - 9292

€0,90 p/m, max. €18,-

### Looproute Naar Amsterdam, Metrostation Station Rai





Let goed op - mogelijk zijn er niet overal trottoirs of wandelpaden langs deze route

-  Amsterdam, Europaboulevard 10
-  Amsterdam, Metrostation Station Rai

### Looproute Naar Amsterdam, Burgerweeshuispad 54

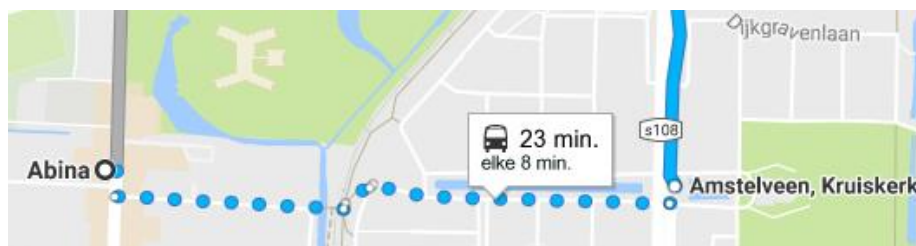


Let goed op - mogelijk zijn er niet overal trottoirs of wandelpaden langs deze route

-  Amsterdam, Metrostation Amstelveenseweg
-  Amsterdam, Burgerweeshuispad 54

## From Abina to Sporthallen Zuid

Bus 172 from Amstelveen, Kruiskerk. Every 8 minutes



Get out at Amsterdam, Amstelveense weg, walk for 5 minutes

